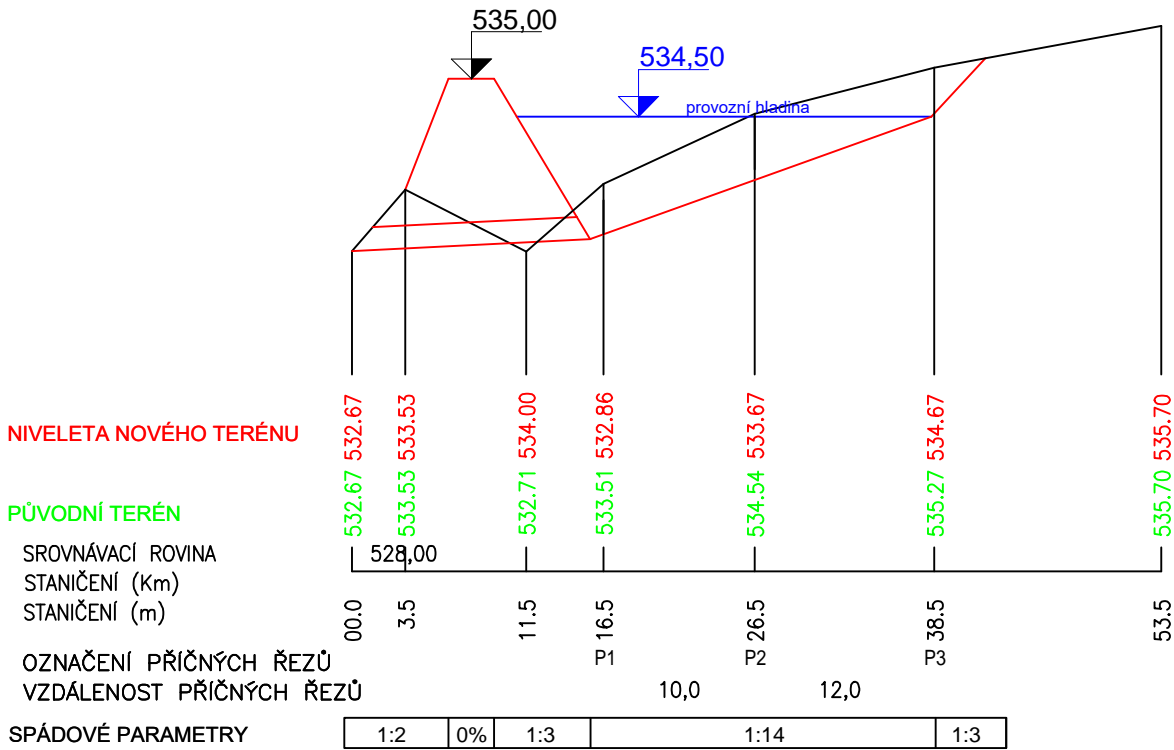


Katastrální území	Těchobuz
Kultura	TTP
Parcelní číslo	1307



Řez č.2

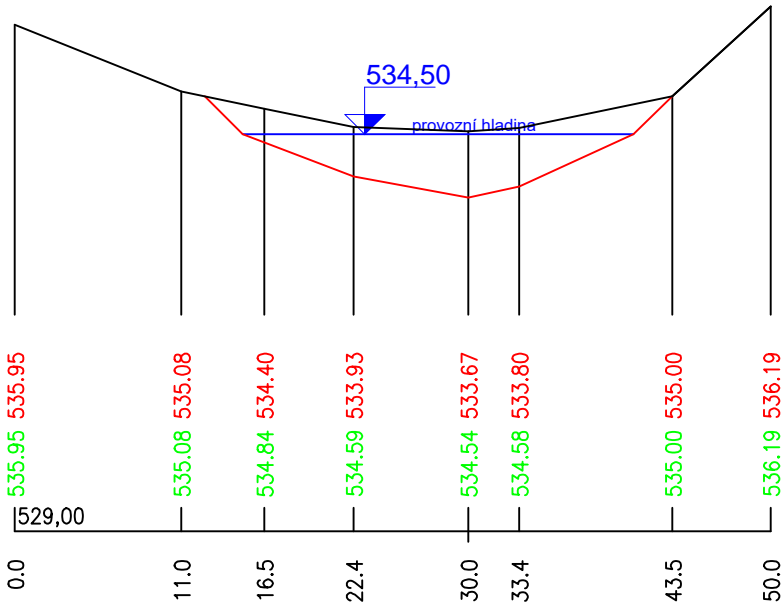
Příčný řez: 0,0265 km	
Materiál	Plocha (m2)
Výkop	17,4

NIVELETA NOVÉHO TERÉNU

PŮVODNÍ TERÉN

SROVNÁVACÍ ROVINA

STANIČENÍ (m)



Řez č.1

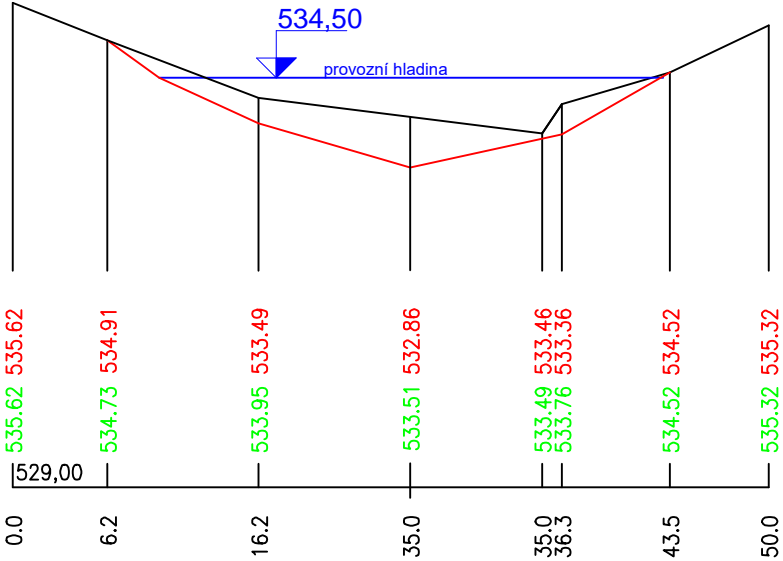
Příčný řez: 0,0165 km	
Materiál	Plocha (m2)
Výkop	11,68

NIVELETA NOVÉHO TERÉNU

PŮVODNÍ TERÉN

SROVNÁVACÍ ROVINA

STANIČENÍ (m)



Řez č.3

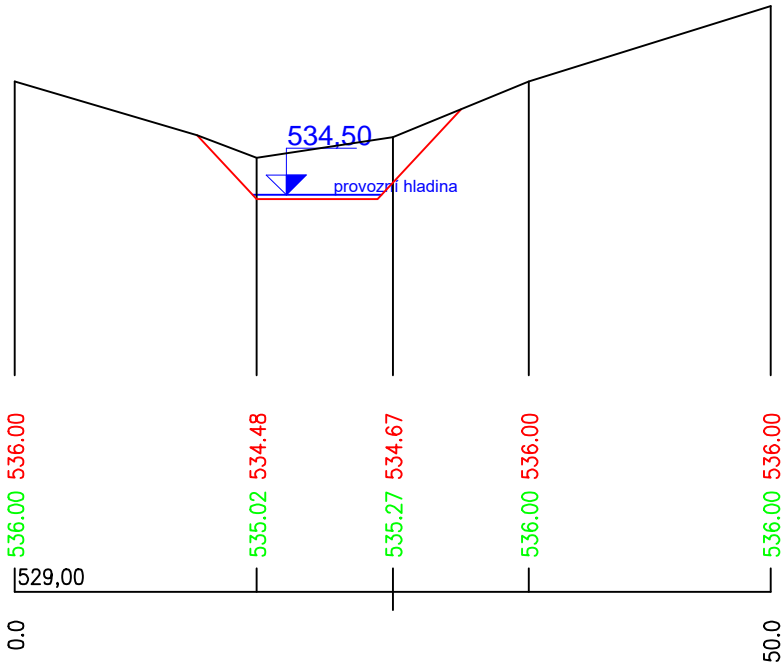
Příčný řez: 0,0385 km	
Materiál	Plocha (m2)
Výkop	8,2

NIVELETA NOVÉHO TERÉNU

PŮVODNÍ TERÉN

SROVNÁVACÍ ROVINA

STANIČENÍ (m)



ZODP.PROJEKTANT Ing.J.Čašek <i>Ing. J. Čašek</i>	VYPRACOVAL Ing.V.Pavel <i>Ing. V. Pavel</i>	KRESLIL Ing.V.Pavel <i>Ing. V. Pavel</i>	PROJEKTOVÁNÍ EKOLOGICKÝCH STAVEB PRAŽSKÁ 200 39301 PELHRIMOV	EKOLOGIE EKONOMIKA ESTETIKA	DATUM SRPEN 2016
					FORMÁT
KRAJ Vysočina	OBEC Těchobuz	Retenční a protierozní opatření U buku-malá vodní nádrž			Č.VÝKRESU F3
STAVEBNÍK Obec Těchobuz, Těchobuz 60, 395 01 Těchobuz	Řez y nádrž í				
AKCE					