

S P E S T A P s.r.o
Čechova 1247, 256 06 Benešov

VYPRACOVAL		HIP	ING.HOLÝ	T. KONTROLA	ING.SLANINA
PROJEKTANT		ŘEDITEL DIVIZE	ING.SLANINA	ČÍSLO ZAKÁZKY	12 1182 0100
OBJEDNATEL	SOMPO a.s., Svatovítské nám. 126, 393 01 Pelhřimov			KRAJ	Vysočina
AKCE: SKLÁDKA ODPADŮ HRÁDEK U PACOVA III. ETAPA SKLÁDKY				DATUM	08/2021
				STUPEŇ	DUR+DSP
				FORMÁT	
				MĚŘÍTKO	
				ARCHIVNÍ ČÍSLO	
PŘÍLOHA: Dokladová část				ČÍSLO PŘÍLOHY	E

Skládka odpadů Hrádek u Pacova, výstavba III. etapy	E Dokladová část
Dokumentace pro vydání společného územního rozhodnutí a stavebního povolení	DUR+DSP

OBSAH / SEZNAM PŘÍLOH

	strana
1 Cetin, a.s.	3
2 ČEPS, a.s.	7
3 ČEZ ICT Services, a.s.	11
4 ČEZ Distribuce, a.s.	13
5 Telco Pro Services, a.s.	15
6 EG.D, a.s. plyn + elektro	17
7 T-Mobile Czech Republic, a.s.	25
8 Vodafone Czech Republic, a.s.	28

Skládka odpadů Hrádek u Pacova, výstavba III. etapy	E Dokladová část
Dokumentace pro vydání společného územního rozhodnutí a stavebního povolení	DUR+DSP

1 CETIN, A.S.



VYJÁDŘENÍ O EXISTENCI SÍTĚ ELEKTRONICKÝCH KOMUNIKACÍ společnosti CETIN a.s. („Vyjádření“)

A VŠEOBECNÉ PODMÍNKY OCHRANY SÍTĚ ELEKTRONICKÝCH KOMUNIKACÍ společnosti CETIN a.s. („Všeobecné podmínky ochrany SEK“)

toto Vyjádření a Všeobecné podmínky ochrany SEK je vydané dle ustanovení § 101 zákona č. 127/2005 Sb., o elektronických komunikacích a o změně některých souvisejících zákonů, v účinném znění („**Zákon o elektronických komunikacích**“), a dle ustanovení § 161 zákona č. 183/2006 Sb., o územním plánování a stavebním řádu, v účinném znění („**Stavební zákon**“), a dle příslušných ustanovení zákona č. 89/2012 Sb., občanský zákoník, v účinném znění („**Občanský zákoník**“)

Číslo jednací: 745072/21

Číslo žádosti: 0121 217 869 („Žádost“)

Název akce („ Stavba “)	Skládka odpadů Hrádek u Pacova, III. etapa skládky	
Důvod vydání Vyjádření („ Důvod vyjádření “)	Územní řízení	
Žadatel	Sweco Hydroprojekt a.s., kontaktní osoba: Zdenka Popelková, Tábořská 940/31, Praha, 14000	
Stavebník	SOMPO, a.s., Svatovítské náměstí 126, Pelhřimov, 39301	
Zájmové území	Okres	Pelhřimov
	Obec	Pacov
	Kat. území / č. parcely	Roučkovice
Platnost Vyjádření	2. 8. 2023 („Den konce platnosti Vyjádření“)	

Žadatel Žádosti určil a vyznačil Zájmové území, jakož i určil Důvod Vyjádření.

Na základě určení a vyznačení Zájmového území Žadatelem a na základě určení Důvodu Vyjádření vydává společnost CETIN a.s. následující Vyjádření:

Nedojde ke střetu se sítí elektronických komunikací (dále jen „SEK“) společnosti **CETIN a.s.**

- (I) Na Žadatelem určeném a vyznačeném Zájmovém území se nevyskytuje SEK společnosti CETIN a.s.
- (II) Společnost CETIN a.s. **souhlasí, aby** Stavebník a/nebo Žadatel, je-li Stavebníkem v Zájmovém území vyznačeném v Žádosti, **provedl stavbu a/nebo činnosti** povolené příslušným správním rozhodnutím vydaným dle Stavebního zákona.
- (III) Stavebník nebo jím pověřená třetí osoba je povinen řídit se Všeobecnými podmínkami ochrany SEK, které jsou nedílnou součástí Vyjádření.

Vyjádření je platné pouze pro Zájmové území určené a vyznačené Žadatelem, jakož i pro Důvod Vyjádření stanovený a určený Žadatelem v Žádosti.

Vyjádření pozbývá platnosti i) v Den konce platnosti Vyjádření, ii) změnou rozsahu Zájmového území či změnou Důvodu Vyjádření uvedeného v Žádosti a/nebo iii) jakýmkoliv porušením kterékoliv povinnosti stanovené Všeobecnými podmínkami ochrany SEK, to vše v závislosti na tom, která ze skutečností rozhodná pro pozbytí platnosti Vyjádření nastane nejdříve.

Skládka odpadů Hrádek u Pacova, výstavba III. etapy	E Dokladová část
Dokumentace pro vydání společného územního rozhodnutí a stavebního povolení	DUR+DSP



Číslo jednací: 745072/21

Číslo žádosti: 0121 217 869

Společnost CETIN a.s. vydáním tohoto Vyjádření poskytl Žadateli pro Žadatelem určené a vyznačené Zájmové území veškeré informace o SEK dostupné společnosti CETIN a.s. ke dni podání Žádosti.

Ze strany společnosti CETIN a.s. může v některých případech docházet ke zpracování Vašich osobních údajů. Ke zpracování Vašich osobních údajů dochází vždy v souladu s platnými právními předpisy. Konkrétní zásady a podmínky zpracování osobních údajů společností CETIN a.s. jsou dostupné na <https://www.cetin.cz/zasady-ochrany-osobnich-udaju>.

V případě dotazů k Vyjádření kontaktujte prosím asistenční linku 800 630 630.

Přílohami Vyjádření jsou:

- *Všeobecné podmínky ochrany SEK*
- *Situační výkres (obsahuje Zájmové území určené a vyznačené Žadatelem a výřezy účelové mapy SEK)*

Vyjádření vydala společnost **CETIN a.s.** dne: 2. 8. 2021.


 CETIN a.s.
 Českomoravská 2510/19, Libeň
 190 00 Praha 9
 DIČ: CZ04084063

102

Skládka odpadů Hrádek u Pacova, výstavba III. etapy	E Dokladová část
Dokumentace pro vydání společného územního rozhodnutí a stavebního povolení	DUR+DSP



Číslo jednací: 745072/21

Číslo žádosti: 0121 217 869

VŠEOBECNÉ PODMÍNKY OCHRANY SÍTĚ ELEKTRONICKÝCH KOMUNIKACÍ společnosti CETIN a.s.

1. PLATNOST VŠEOBECNÝCH PODMÍNEK

- i) Tyto Všeobecné i podmínky ochrany sítě elektronických komunikací (dále jen „VPOSEK“) tvoří součást Vyjádření (jak je tento pojem definován níže v článku 2 VPOSEK).
- ii) V případě rozporu mezi Vyjádřením a těmito VPOSEK mají přednost ustanovení Vyjádření, pokud není těmito VPOSEK stanoveno jinak.

2. DEFINICE

Níže uvedené termíny, jsou-li použity v těchto VPOSEK a uvozeny velkými písmenem, mají následující význam, není-li těmito VPOSEK a/nebo Příslušnými požadavky stanoveno výslovně jinak:

„CETIN“ znamená CETIN a.s. se sídlem Českomoravská 2510/19, Libeň, 190 00 Praha 9, IČO: 04084063, zapsaná v obchodním rejstříku vedeném Městským soudem v Praze pod spz. B 20623;

„Občanský zákoník“ znamená zákon č. 89/2012 Sb., občanský zákoník, v účinném znění;

„POS“ je zaměstnanec společnosti CETIN, pověřený ochranou sítě, Eva Pyroutková, tel.: 602 428 844, e-mail: eva.pyroutkova@cetin.cz;

„Den“ je kalendářní den;

„Příslušné požadavky“ znamená jakýkoli a každý příslušný právní předpis, vč. technických norem, nebo normativní právní akt veřejné správy či samosprávy, nebo jakékoli rozhodnutí, povolení, souhlas nebo licenci, včetně podmínek, které s ním souvisí;

„SEK“ je síť elektronických komunikací ve vlastnictví CETIN;

„Stavba“ je stavba a/nebo činnosti ve vztahu, k níž bylo vydáno Vyjádření, a je prováděna Stavebníkem a/nebo Žadatelem v souladu s Příslušnými požadavky, povolená příslušným správním rozhodnutím vydaným dle Stavebního zákona;

„Situační výkres“ je výkres, který je přílohou Vyjádření a obsahuje Zájemové území určené a vyznačené Žadatelem v Žádosti a výřezy účelové mapy SEK;

„Stavebník“ je osoba takto označená ve Vyjádření;

„Vyjádření“ je vyjádření o existenci sítě elektronických komunikací vydané společností CETIN dne 2. 8. 2021 pod č. j. 745072/21;

„Zájemové území“ je území označené Žadatelem a/nebo Stavebníkem v Žádosti;

„Stavební zákon“ je zákon č. 183/2006 Sb., o územním plánování a stavebním řádu, v účinném znění;

„Zákon o elektronických komunikacích“ je zákon č. 127/2005 Sb., o elektronických komunikacích a o změně některých souvisejících zákonů, v účinném znění;

„Žadatel“ je osoba takto označená ve Vyjádření.

„Žádost“ je žádost, kterou Žadatel a/nebo Stavebník požádal CETIN o vydání Vyjádření.

3. PLATNOST A ÚČINNOST VPOSEK

Tyto VPOSEK jsou platné a účinné Dnem odeslání Vyjádření na i) adresu elektronické pošty Stavebníka a/nebo Žadatele uvedenou v Žádosti nebo ii) adresu pro doručení prostřednictvím poštovní přepravy uvedenou Stavebníkem a/nebo Žadatelem v Žádosti.

4. OBECNÁ PRÁVA A POVINNOSTI STAVEBNÍKA A/NEBO ŽADATELE

- i) Stavebník, Žadatel je výslovně srozuměn s tím, že SEK je veřejné prospěšným zařízením, byla zřízena ve veřejném zájmu a je chráněna Příslušnými požadavky.

- ii) Stavebník, Žadatel nebo jím pověřená třetí osoba, je povinen při provádění Stavby nebo jiných prací, při odstraňování havárií a projektování staveb, řídit se Příslušnými požadavky, správnou praxí v oboru stavebnictví a technologickými postupy a je povinen učinit veškerá nezbytná opatření vyžadovaná Příslušnými požadavky k ochraně SEK před poškozením. Povinnosti dle tohoto odstavce má Stavebník rovněž ve vztahu k SEK, které se nachází mimo Zájemové území.

- iii) Při zjištění jakéhokoliv rozporu mezi údaji v Situačním výkresu, který je přílohou Vyjádření a skutečným stavem, je Stavebník a/nebo Žadatel povinen bez zbytečného odkladu, nejpozději Den následující po zjištění takové skutečnosti, zjištěný rozpor oznámit POS.

- iv) Případné dodatečné požadavky na úpravu a přeložení SEK zajistí společnost CETIN v souladu s ustanovením § 104 odst. 17 Zákona o elektronických komunikacích.

- v) Stavebník, Žadatel nebo jím pověřená třetí osoba, je povinen každé poškození či krádež SEK bezodkladně, nejpozději Den následující po zjištění takové skutečnosti, oznámit takovou skutečnost dohledovému centru společnosti CETIN na telefonní číslo +420 238 464 190.

- vi) Bude-li Stavebník, Žadatel nebo jím pověřená třetí osoba na společnosti CETIN požadovat, aby se jako účastník správního řízení, pro jehož účely bylo toto Vyjádření vydáno, vzdala práva na odvolání proti rozhodnutí vydanému ve správním řízení, je oprávněn kontaktovat POS.

5. ROZHODNÉ PRÁVO

Vyjádření a VPOSEK se řídí českým právem, zejména Občanským zákoníkem, Zákonem o elektronických komunikacích a Stavebním zákonem. Veškeré spory z Vyjádření či VPOSEK vyplývající budou s konečnou platností řešeny u příslušného soudu České republiky.

6. PÍSEMNÝ STYK

Písemným stykem či pojmem „písemně“ se pro účely Vyjádření a VPOSEK rozumí předání zpráv jedním z těchto způsobů:

- v listinné podobě;

- e-mailovou zprávou s uznávaným elektronickým podpisem dle zák. č. 297/2016 Sb., o službách vytvářejících důvěru pro elektronické transakce, v účinném znění; a/nebo e-mailovou zprávou zaslou na adresu POS;

7. ZÁVĚREČNÁ USTANOVENÍ

- i) Stavebník, Žadatel nebo jím pověřená třetí osoba je počinaje Dnem převzetí Vyjádření povinen užít informace a data uvedená ve Vyjádření pouze a výhradně k účelu, pro který mu byla tato poskytnuta. Stavebník, Žadatel nebo jím pověřená třetí osoba není oprávněn informace a data rozmnožovat, rozšiřovat, pronajímat, půjčovat či jinak umožnit jejich užívání třetí osobou bez předchozího písemného souhlasu společnosti CETIN.

- ii) Pro případ porušení kterékoli z povinností Stavebníka, Žadatele nebo jím pověřené třetí osoby, založené Vyjádřením /nebo těmito VPOSEK je Stavebník, Žadatel či jím pověřená třetí osoba odpovědná za veškeré náklady a škody, které společnosti CETIN vzniknou porušením povinností Stavebníka, Žadatele nebo jím pověřené třetí osoby.

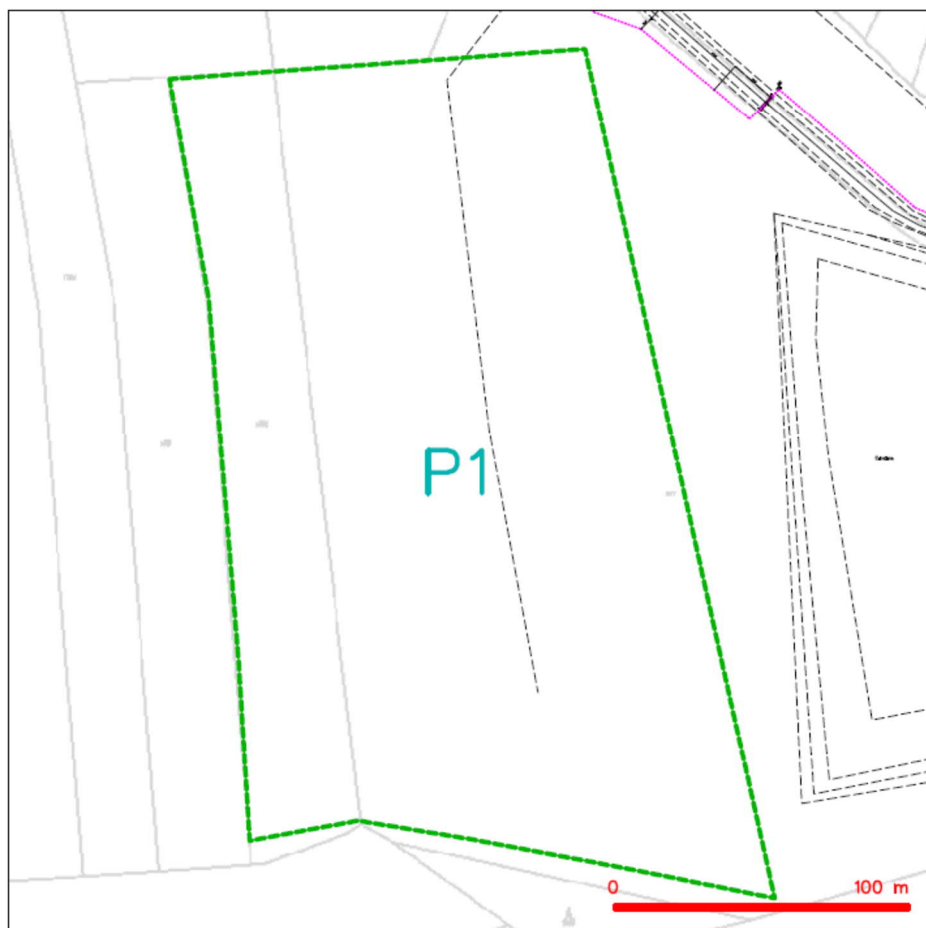


(tiskový formát A4)





































Příloha k Vyjádření č.j.: 745072/21


Číslo žádosti: 0121 217 869

SITUAČNÍ VÝKRES - ZÁJMOVÉ ÚZEMÍ



LEGENDA

- | | |
|---|---|
|  | hranice zápisného území a vyjádření |
|  | NV přírůstek, území s NV přírůstkem ÚCTN |
|  | zamýšlený průřez metalotického kabelu |
|  | zamýšlený průřez optického kabelu, HPE trubky |
|  | zamýšlený průřez optického a metalotického kabelu |
|  | nožemízení sítě cíví |
|  | zamýšlený průřez optického kabelu, HPE trubky |
|  | nožemízení sítě cíví |
|  | nožemízení sítě cíví |
|  | nožemízení sítě cíví |
|  | nožemízení sítě cíví |
|  | nožemízení sítě cíví |
|  | nožemízení sítě cíví |
|  | nožemízení sítě cíví |
|  | nožemízení sítě cíví |
|  | nožemízení sítě cíví |
|  | nožemízení sítě cíví |
|  | nožemízení sítě cíví |
|  | nožemízení sítě cíví |
|  | nožemízení sítě cíví |
|  | nožemízení sítě cíví |
|  | nožemízení sítě cíví |
|  | nožemízení sítě cíví |
|  | nožemízení sítě cíví |
|  | nožemízení sítě cíví |
|  | nožemízení sítě cíví |
|  | nožemízení sítě cíví |
|  | nožemízení sítě cíví |
|  | nožemízení sítě cíví |
|  | nožemízení sítě cíví |
|  | nožemízení sítě cíví |
|  | nožemízení sítě cíví |
|  | nožemízení sítě cíví |
|  | nožemízení sítě cíví |
|  | nožemízení sítě cíví |
|  | nožemízení sítě cíví |


CETIN a.s.
Českomoravská 2510/19, Libeň
190 00 Praha 9
DIČ: CZ04084063
102

CETIN s.r.o., Československá 2510/19, Libeň, 190 00 Praha 9, Česká Republika, www.cetin.cz
 zapsaná v Obchodním rejstříku Městského soudu v Praze, oáči B, vlnka 30623, IČ: 0404063, DIČ CZ0404063

Skládka odpadů Hrádek u Pacova, výstavba III. etapy	E Dokladová část
Dokumentace pro vydání společného územního rozhodnutí a stavebního povolení	DUR+DSP

2 ČEPS, A.S.



Zdenka Popelková
Sweco Hydroprojekt a.s.
Táborská 940
140 00 Praha

(dále jen „žadatel“)

Číslo žádosti	Naše značka	Vyřizuje / linka / e-mail	Místo odeslání / dne
202106892	6892/2021/CEPS	Michal Rotbauer / +420381107239 / rotbauer@ceps.cz	Praha / 2. 8. 2021

Stanovisko vlastníka technické infrastruktury (přenosové soustavy) k podmínkám dotčených ochranných pásem podle zákona č. 183/2006 Sb., stavební zákon

Název záměru: Skládka odpadů Hrádek u Pacova, III. etapa skládky (dále jen „Záměr“)

Stanovisko se vydává jako podklad pro: Územní řízení nebo územní souhlas k umístění stavby (Stanovisko použitelné v řízeních dle § 86 nebo § 96 Stavebního zákona, kterými se umísťují stavby.)

Vážený žadateli,

na základě Vaší žádosti o vydání stanoviska podle zákona č. 183/2006 Sb., stavební zákon pro Váš Záměr Vám sdělujeme, že v území označeném Vaším polygonem (viz příloha č. 1 a 2 tohoto stanoviska) se nenachází žádné zařízení přenosové soustavy, ani jeho ochranné pásmo.

Proto nemáme k Záměru připomínky a se Záměrem souhlasíme.

Toto stanovisko má platnost do 02. 08. 2023

Vedeme elektřinu nejvyššího napětí

ČEPS, a.s., Elektrárnská 774/2, 101 52 Praha 10, tel.: +420 211 044 111, www.ceps.cz
IČO: 25702556, DIČ: CZ25702556, Bankovní spojení: Komerční banka, č. ú.: 19-3312670277/0100
Společnost je zapsána v obchodním rejstříku vedeném u Městského soudu v Praze, oddíl B, vložka 5597

Stránka 1 z 2

7 (28)

Skládka odpadů Hrádek u Pacova, výstavba III. etapy	E Dkladová část
Dokumentace pro vydání společného územního rozhodnutí a stavebního povolení	DUR+DSP



S pozdravem

ČEPS, a.s.



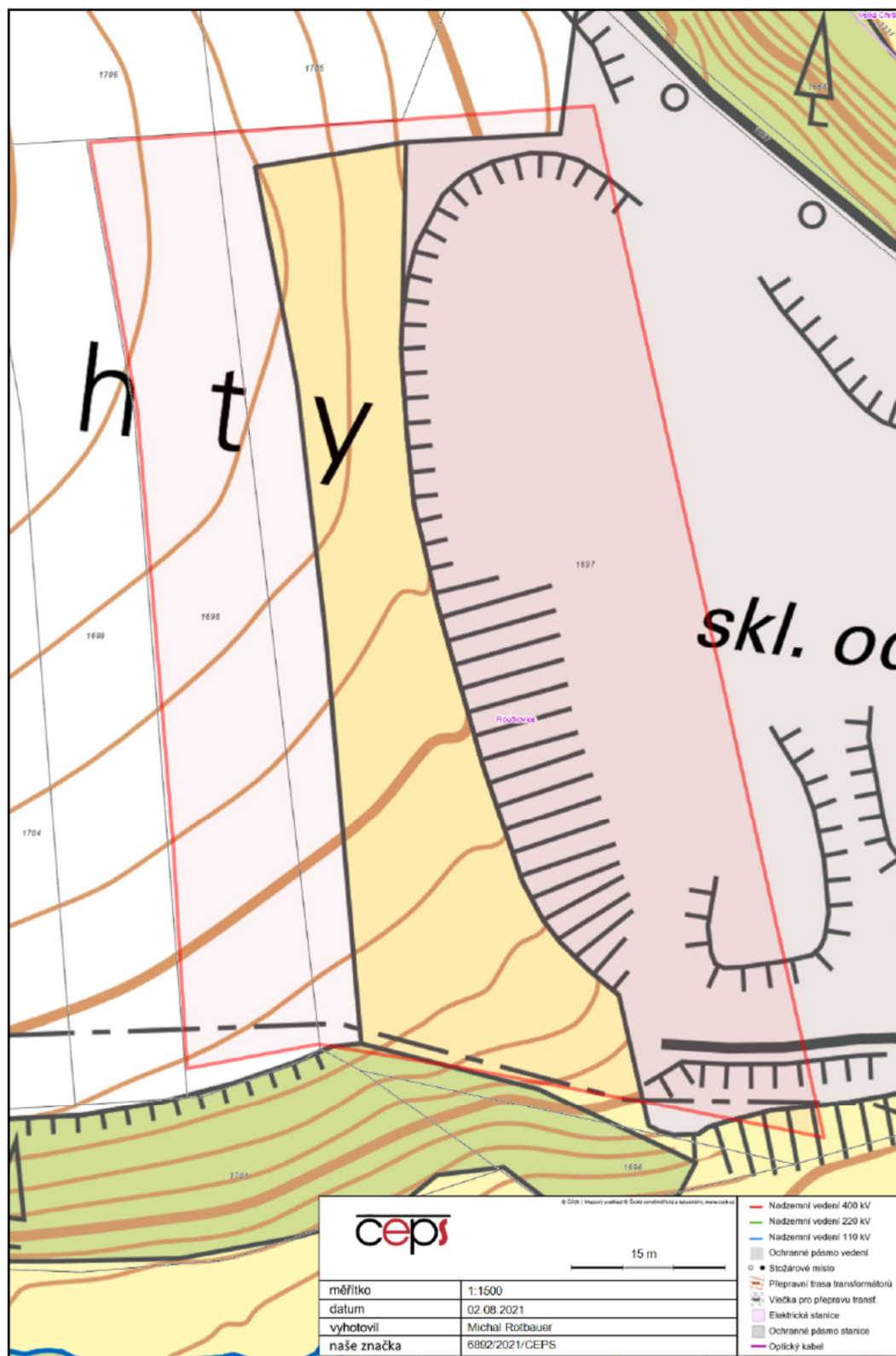
Přílohy:

- 1) *Polygon zájmového území*
- 2) *Seznam parcel a katastrálních území dotčených polygonem zájmového území*

Vedeme elektřinu nejvyššího napětí

ČEPS, a.s., Elektrárnská 774/2, 101 52 Praha 10, tel.: +420 211 044 111, www.ceps.cz
 IČO: 25702556, DIČ: CZ25702556, Bankovní spojení: Komerční banka, č. ú.: 19-3312670277/0100
 Společnost je zapsána v obchodním rejstříku vedeném u Městského soudu v Praze, oddíl B, vložka 5597

Stránka 2 z 2



Skládka odpadů Hrádek u Pacova, výstavba III. etapy	E Dokladová část
Dokumentace pro vydání společného územního rozhodnutí a stavebního povolení	DUR+DSP



Příloha č. 2 - Seznam parcel a katastrálních území dotčených polygonem zájmového území

Kód katastrálního území	Katastrální území	Parcelní číslo
741574	Roučkovice	1697
741574	Roučkovice	1698
741574	Roučkovice	1705

1 z 1

ČEPS, a. s., Elektrárnská 774/2, 101 52 Praha 10, tel.: +420 211 044 111, fax.: +420 211 044 568, IČ: 257 02 556, DIČ: CZ25702556
bankovní spojení: Komerční banka, Praha 1, č.ú. 19-3312670277/0100, www.ceps.cz
společnost je zapsána v obchodním rejstříku vedeném u Městského soudu v Praze, oddíl B, vložka 559

Skládka odpadů Hrádek u Pacova, výstavba III. etapy	E Dokladová část
Dokumentace pro vydání společného územního rozhodnutí a stavebního povolení	DUR+DSP

3 ČEZ ICT SERVICES, A.S.



ŽADATEL

Sweco Hydroprojekt a.s.

NAŠE ZNAČKA
0700420177

VYŘIZUJE / LINKA

VYŘÍZENO DNE
03.08.2021

Sdělení o existenci komunikačního vedení společnosti ČEZ ICT Services, a. s.

Název akce: Skládka odpadů Hrádek u Pacova, III. etapa skládky

Účel: Územní řízení

Vážený zákazníku,
dovolujeme si reagovat na Vaši žádost číslo 0700420177 ze dne 03.08.2021, která se týkala sdělení o existenci komunikačního zařízení na Vámi určeném zájmovém území.

Dle vědomí společnosti ČEZ ICT Services, a. s., se na Vámi vymezeném zájmovém území:
nenachází komunikační zařízení v majetku společnosti ČEZ ICT Services, a. s.

Zároveň si Vás dovolujeme upozornit, že není vyloučeno, že se ve Vámi vymezeném zájmovém území nachází jiné zařízení, které není v majetku společnosti ČEZ ICT Services, a. s.

Toto sdělení je platné do 03.08.2022.

V souvislosti s výše uvedeným si Vás dovolujeme upozornit, že sdělení o existenci či neexistenci sítí představuje skutečnosti tvořící obchodní tajemství společnosti ČEZ ICT Services, a. s. Poskytnuté informace jsou dále také důvěrnými informacemi společnosti ČEZ ICT Services, a. s. Z výše uvedených důvodů si Vás proto společnost ČEZ ICT Services, a. s., dovoluje upozornit, že s poskytnutými informacemi je potřeba nakládat dle platných právních předpisů, v opačném případě se vystavujete postihu ve smyslu platné právní úpravy. V této souvislosti si Vás dovolujeme rovněž upozornit, že požadované informace nesmí být předány, sděleny, využity, zpřístupněny, či jiným způsobem postoupeny na jakoukoli třetí osobu bez předchozího prokazatelného souhlasu společnosti ČEZ ICT Services, a. s. Informace o existenci sítí mohou být využity pouze pro účel, pro který byly vyžádány.

ČEZ ICT Services, a. s.

Praha, Praha 4
Duhová 1531/3
PSČ 140 53
IČ: 26470411

Přílohy

Situační výkres zájmového území

ČEZ ICT Services, a. s.

Duhová 1531/3, 140 53 Praha 4 | tel.: 841 842 843 | IČ: 26470411, DIČ: CZ26470411
e-mail: servicedesk@cez.cz, www.cez.cz/cez-ict-services | zapsána v obchodním rejstříku
vedeném Městským soudem v Praze, oddíl B, vložka 7309

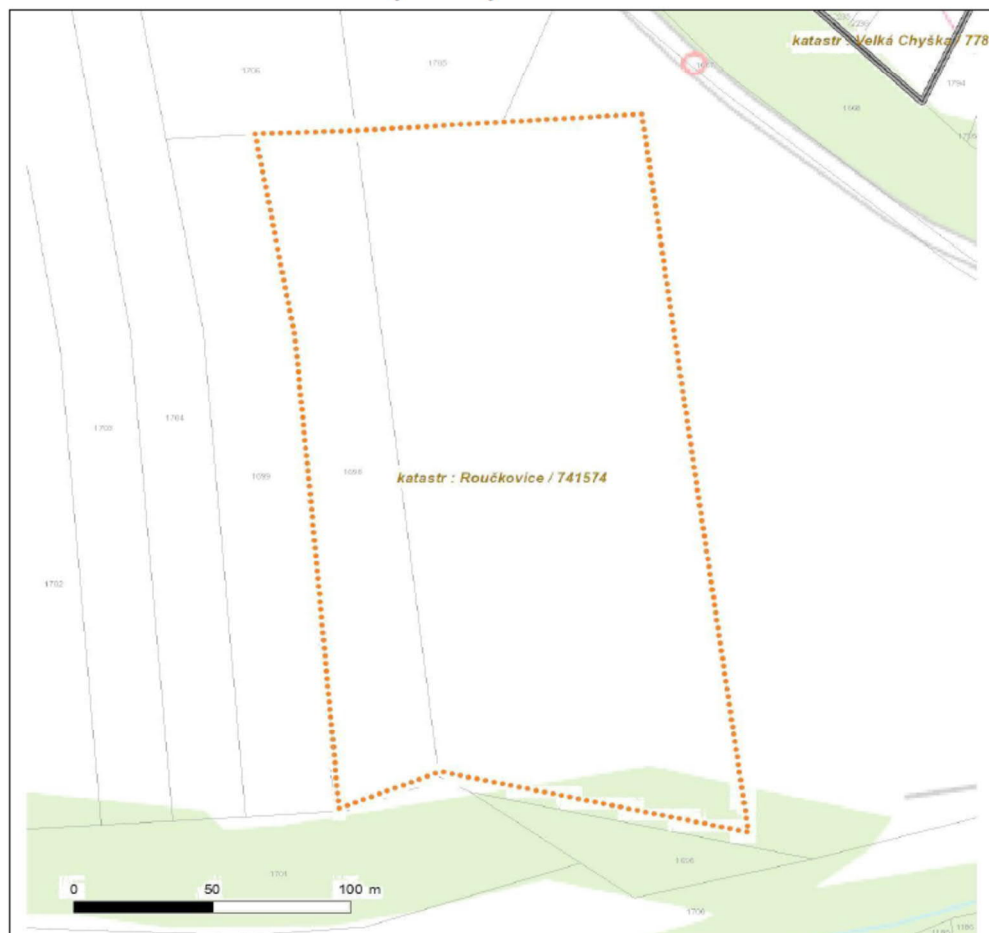
Skládka odpadů Hrádek u Pacova, výstavba III. etapy	E Dokladová část
Dokumentace pro vydání společného územního rozhodnutí a stavebního povolení	DUR+DSP



Platí pouze se sdělením číslo 0700420177.

Zakreslené polohy zařízení v příloze jsou pouze informativní.

Situační výkres zájmového území



LEGENDA

- | | |
|-------------------------------------|---------------------------------------|
| — — — — — Nadzemní optické vedení | — — — — — Radioreléový spoj vzduch |
| — — — — — Podzemní optické vedení | — — — — — Zájmové území |
| — — — — — Nadzemní metalické vedení | — — — — — Hranice katastrálního území |
| — — — — — Podzemní metalické vedení | |

SKUPINA ČEZ

Skládka odpadů Hrádek u Pacova, výstavba III. etapy	E Dokladová část
Dokumentace pro vydání společného územního rozhodnutí a stavebního povolení	DUR+DSP

4 ČEZ DISTRIBUCE, A.S.



ŽADATEL

Sweco Hydroprojekt a.s.

NAŠE ZNAČKA
0101575125

VYŘÍZENO DNE
03.08.2021

Sdělení o existenci energetického zařízení, sítě pro elektronickou komunikaci nebo zařízení technické infrastruktury společnosti ČEZ Distribuce, a. s., pro akci:

Skládka odpadů Hrádek u Pacova, III. etapa skládky

Vážený zákazníku,

dovolujeme si reagovat na Vaši žádost číslo 0101575125 ze dne 03.08.2021 o sdělení o existenci energetického zařízení, sítě pro elektronickou komunikaci nebo zařízení technické infrastruktury. Na Vámi uvedeném zájmovém území se **nenachází energetické zařízení, zařízení sítě pro elektronickou komunikaci nebo zařízení technické infrastruktury v majetku společnosti ČEZ Distribuce, a. s.**

Zároveň si Vás dovoluujeme upozornit, že se v zájmovém území může nacházet energetické zařízení, sítě pro elektronickou komunikaci nebo zařízení technické infrastruktury, které není v majetku společnosti ČEZ Distribuce, a. s.

Toto sdělení je platné do 03.02.2022.

V souvislosti s výše uvedeným si Vás dovoluujeme upozornit, že uvedené sdělení včetně jeho příloh představuje skutečnosti tvořící obchodní tajemství společnosti ČEZ Distribuce, a. s. Poskytnuté informace jsou dále také důvěrnými informacemi a obchodně citlivými informacemi společnosti ČEZ Distribuce, a. s. Z výše uvedených důvodů si Vás proto společnost ČEZ Distribuce, a. s., dovoluje upozornit, že s poskytnutými informacemi je potřeba nakládat dle platných právních předpisů, v opačném případě se vystavujete postihu ve smyslu platné právní úpravy. V této souvislosti si Vás dále dovoluujeme upozornit, že požadované informace nesmí být předány, sděleny, využity, zpřístupněny, či jiným způsobem postoupeny na jakoukoli třetí osobu bez předchozího prokazatelného souhlasu společnosti ČEZ Distribuce, a. s. Informace o existenci energetického zařízení, sítě pro elektronickou komunikaci a zařízení technické infrastruktury mohou být využity pouze pro účel, pro který byly vyžádány.

S pozdravem

ČEZ Distribuce, a. s.

Děčín, Děčín IV-Podmokly

Teplická 874/8

PSČ 405 02

IČ: 24729035

Přílohy

Situační výkres zájmového území

ČEZ Distribuce, a. s.

Děčín, Děčín IV-Podmokly, Teplická 874/8, PSČ 405 02 | IČ: 24729035, DIČ: CZ24729035 |
zapsaná v obchodním rejstříku vedeném u Krajského soudu v Ústí nad Labem, sp. zn. B 2145 |
e-mail: info@cezdistribuce.cz, www.cezdistribuce.cz |
zasílací adresa: ČEZ Distribuce, a. s., Plzeň, Guldenerova 2577/19, PSČ 326 00

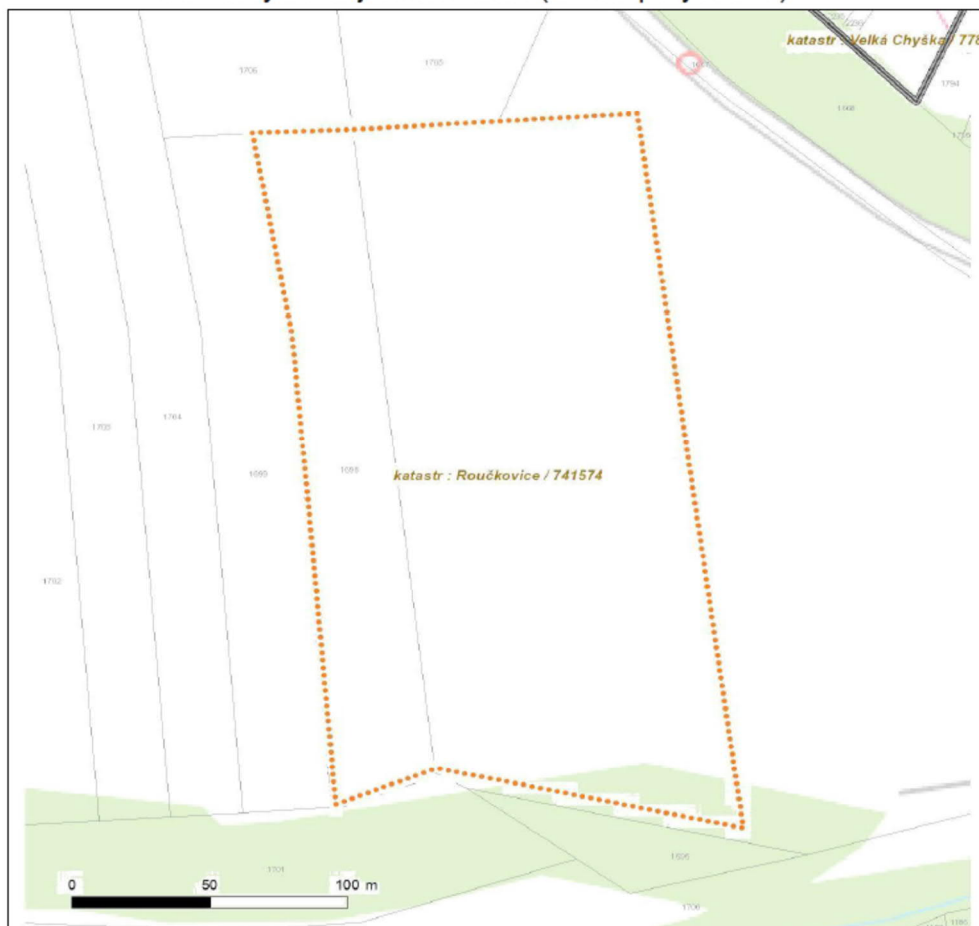
Skládka odpadů Hrádek u Pacova, výstavba III. etapy	E Dokladová část
Dokumentace pro vydání společného územního rozhodnutí a stavebního povolení	DUR+DSP

DISTRIBUCE

Platí pouze se sdělením číslo 0101575125.

Zakreslené polohy zařízení v příloze jsou pouze informativní.

Situační výkres zájmového území (klad mapových listů)



Není-li zobrazena katastrální mapa, zadejte žádost znovu. Katastrální mapa je generována prostřednictvím externí WMS služby, jejíž provoz nezajišťuje společnost ČEZ Distribuce, a. s.

LEGENDA		
Podzemní vedení NN do 1 kV	Stanice do 52 kV - stožárová	Nadzemní sít' pro elektronickou komunikaci
Nadzemní vedení NN do 1 kV	Stanice do 52 kV - zděná	Podzemní sít' pro elektronickou komunikaci
Podzemní vedení VN do 35 kV	Transformovna (nad 52 kV)	HDPE trubka
Nadzemní vedení VN do 35 kV	Prohlášení investice ČEZ Distribuce	Souběhy sít' pro elektronickou komunikaci s energetickými sítěmi
Podzemní vedení VVN 110 kV	Stanice ČEZ Distribuce ve výstavbě	Souběh s podzemním vedením NN do 1 kV
Nadzemní vedení VVN 110 kV	Zařízení ČEZ Distribuce ve výstavbě	Souběh s nadzemním vedením NN do 1 kV
NN přívod odběratele	Hranice katastrálního území	Souběh s podzemním vedením VN do 35 kV
Zařízení technické infrastruktury		Souběh s nadzemním vedením VN do 35 kV
Cizí energetické vedení		Souběh s podzemním vedením VVN 110 kV
Zájmové území		Souběh s nadzemním vedením VVN 110 kV

www.cezdistribuce.cz

Skládka odpadů Hrádek u Pacova, výstavba III. etapy	E Dokladová část
Dokumentace pro vydání společného územního rozhodnutí a stavebního povolení	DUR+DSP

5 TELCO PRO SERVICES, A.S.



ŽADATEL
Sweco Hydroprojekt a.s.

NAŠE ZNAČKA
0201281239

VYŘÍZUJE / LINKA

VYŘÍZENO DNE
03.08.2021

Sdělení o existenci komunikačního vedení společnosti Telco Pro Services, a. s.

Název akce: Skládka odpadů Hrádek u Pacova, III. etapa skládky

Účel: Územní řízení

Vážený zákazníku,
dovolujeme si reagovat na Vaši žádost číslo 0201281239 ze dne 03.08.2021, která se týkala sdělení o existenci komunikačního zařízení na Vámi určeném zájmovém území.

Dle vědomí společnosti Telco Pro Services, a. s., se na Vámi vymezeném zájmovém území:
nenachází komunikační zařízení v majetku společnosti Telco Pro Services, a. s.

Zároveň si Vás dovolujeme upozornit, že není vyloučeno, že se ve Vámi vymezeném zájmovém území nachází jiné zařízení, které není v majetku společnosti Telco Pro Services, a. s.

Toto sdělení je platné do 03.08.2022.

V souvislosti s výše uvedeným si Vás dovolujeme upozornit, že sdělení o existenci či neexistenci sítě představuje skutečnosti tvořící obchodní tajemství společnosti Telco Pro Services, a. s. Poskytnuté informace jsou dále také důvěrnými informacemi společnosti Telco Pro Services, a. s. Z výše uvedených důvodů si Vás proto společnost Telco Pro Services, a. s., dovoluje upozornit, že s poskytnutými informacemi je potřeba nakládat dle platných právních předpisů, v opačném případě se vystavujete postihu ve smyslu platné právní úpravy. V této souvislosti si Vás dovolujeme rovněž upozornit, že požadované informace nesmí být předány, sděleny, využity, zpřístupněny, či jiným způsobem postoupeny na jakoukoli třetí osobu bez předchozího prokazatelného souhlasu společnosti Telco Pro Services, a. s. Informace o existenci sítě mohou být využity pouze pro účel, pro který byly vyžádány.

S pozdravem

Telco Pro Services, a. s.

Praha, Praha 4
Duhová 1531/3
PSČ 140 00
IČ: 29148278

Přílohy

Situační výkres zájmového území

Telco Pro Services, a. s.

Duhová 1531/3, 140 00 Praha 4 | tel.: 910 70 70 70 | IČ: 29148278, DIČ: CZ29148278
e-mail: servicedesk@cez.cz, www.cez.cz/tps | zapsána v obchodním rejstříku vedeném
Městským soudem v Praze, oddíl B, vložka 18830

Skládka odpadů Hrádek u Pacova, výstavba III. etapy	E Dokladová část
Dokumentace pro vydání společného územního rozhodnutí a stavebního povolení	DUR+DSP



Platí pouze se sdělením číslo 0201281239.

Zakreslené polohy zařízení v příloze jsou pouze informativní.

Situační výkres zájmového území



LEGENDA

- | | |
|---------------------------------|-------------------------------|
| — — — Nadzemní optické vedení | — Radioreléový spoj vzduch |
| — Podzemní optické vedení | • • • • • Zájmové území |
| - - - Nadzemní metalické vedení | — Hranice katastrálního území |
| — Podzemní metalické vedení | |

SKUPINA ČEZ

Skládka odpadů Hrádek u Pacova, výstavba III. etapy	E Dokladová část
Dokumentace pro vydání společného územního rozhodnutí a stavebního povolení	DUR+DSP

6 EG.D, A.S. – PLYN A ELEKTRICKÁ SÍŤ



EG.D, a.s., Lidická 1873/36, Černá Pole, 602 00 Brno

Sweco Hydroprojekt a.s.
Zdenka Popelková
Táborská 940/31
14000 Praha

Pelhřimov 02.08.2021

EG.D, a.s.
Poskytování informací k sítím
U Elektrárny 226
393 01 Pelhřimov
www.egd.cz

Miloš Dvořák
T +420-56531-4450
milos.dvorak@egd.cz

Naše značka
M18416-26131425

Vyjádření o existenci zařízení distribuční soustavy (plyn) ve vlastnictví EG.D, a.s.

Investor stavby: SOMPO, a.s.
Název stavby: Skládka odpadů Hrádek u Pacova, III. etapa skládky
Místo stavby: KÚ Roučkovice (741574), žadatelem vyznačené zájmové území

Toto vyjádření slouží pro informaci o stávajícím zařízení distribuční soustavy plynu, vlastněném a provozovaném společností EG.D, a.s., a je vyjádřením pro územní a stavební řízení.

V zájmovém území se nenachází žádné plynárenské zařízení ve vlastnictví EG.D, a.s.

Vyjádření má platnost do 02.08.2023.

S přátelským pozdravem

EG.D, a.s.

EG.D, a.s.
Lidická 1873/36, Černá Pole, 602 00 Brno

001

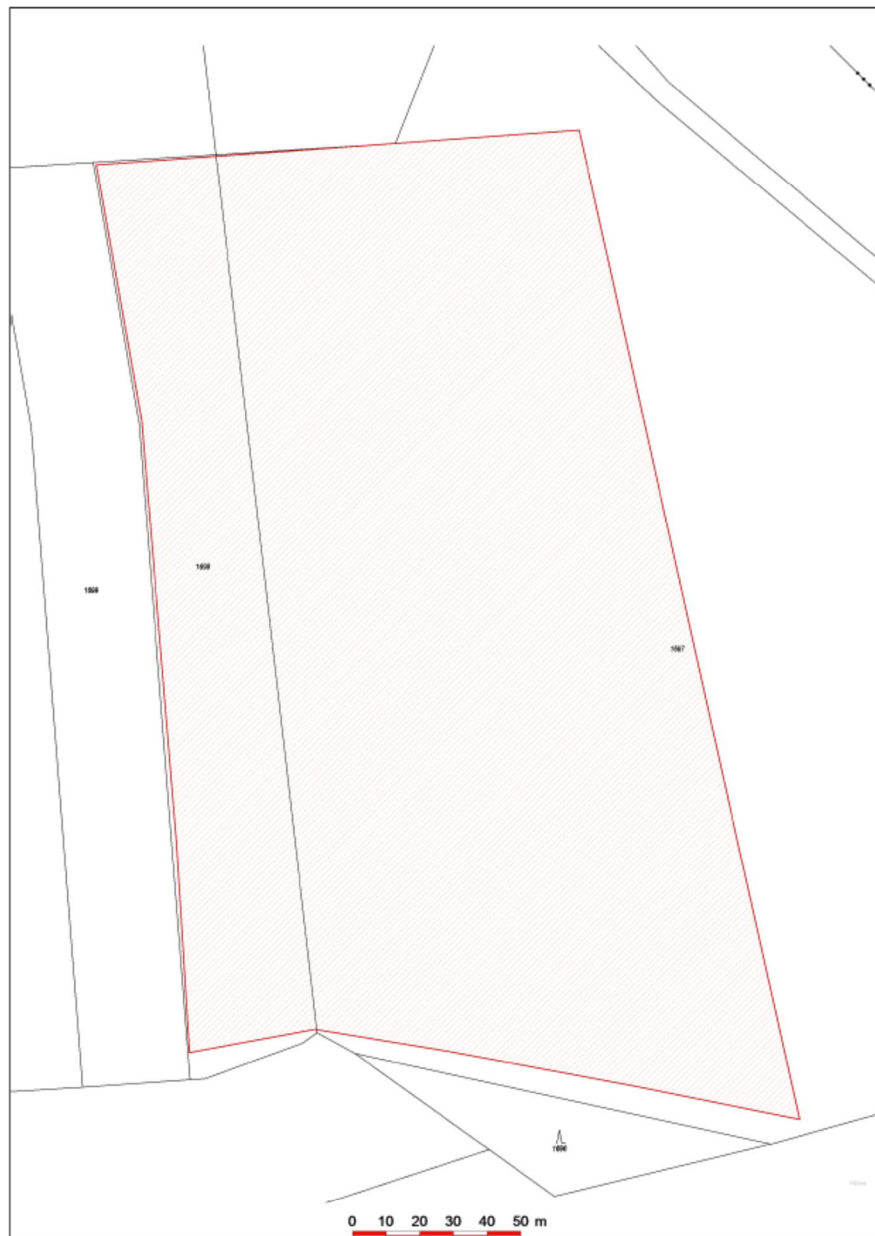
Číslo žádosti: 26131425

Příloha: Orazitkovaná situace s informativním zákresem sítí

Sídlo společnosti:
Lidická 1873/36
Černá Pole
602 00 Brno
Společnost je zapsána
v Obchodním rejstříku
vedeném Krajským soudem
v Brně, v oddílu B, vložce 8477
IČ: 280 85 400
DIČ: CZ28085400

Skládka odpadů Hrádek u Pacova, výstavba III. etapy	E Dokladová část
Dokumentace pro vydání společného územního rozhodnutí a stavebního povolení	DUR+DSP

Informativní zakres sítí **plynu** k žádosti 26131425



Datum 02.08.2021

eg·d

EG.D, s.r.o.
Lidická 1873/36, Černá Pole, 602 00 Brno

001

Skládka odpadů Hrádek u Pacova, výstavba III. etapy	E Dokladová část
Dokumentace pro vydání společného územního rozhodnutí a stavebního povolení	DUR+DSP



EG.D, a.s., Lidická 1873/36, Černá Pole, 602 00 Brno

Sweco Hydroprojekt a.s.
Zdenka Popelková
Táborská 940/31
14000 Praha

Pelhřimov, 03.08.2021

**Vyjádření o existenci zařízení distribuční soustavy (elektrická síť)
ve vlastnictví EG.D, a.s. a podmínkách práce v jeho blízkosti**

Investor stavby: SOMPO, a.s.
Název stavby: Skládka odpadů Hrádek u Pacova, III. etapa skládky
Místo stavby: KÚ Roučkovice (741574), žadatelem vyznačené
zájmové území

Toto vyjádření slouží pro informaci o stávajícím elektrickém zařízení
distribuční soustavy, vlastněném a provozovaném společností EG.D, a.s.,
a není vyjádřením pro územní a stavební řízení.

V zájmovém území výše uvedené stavby se nachází:

Nadzemní vedení VN

Ke stavbě a činnosti v ochranných pásmech zařízení distribuční soustavy je
investor povinen zajistit si písemný souhlas ve smyslu § 46 odst. 11 zákona
č. 458/2000 Sb., o podmínkách podnikání a výkonu státní správy
v energetických odvětvích, v platném znění.

Souhlas se stavbou a činností v ochranném pásmu zařízení distribuční
soustavy uděluje EG.D, a.s. (dále jen EGD). S podáním žádosti o souhlas,
prosím, předložte projektovou dokumentaci stavby s podrobným zákresem a
okótováním umístění stavby v ochranném pásmu. Žádost můžete podat
elektronicky na www.egd.cz – **Souhlas s činností a stavbou v ochranném
pásmu**. Kontakty na správce zařízení jsou uvedeny v závěru tohoto
vyjádření.

Dovolte, abychom Vás upozornili, že při provádění zemních nebo jiných
prací, které mohou ohrozit předmětné distribuční a sdělovací zařízení, jste
povinni dle zákona č. 309/2006 Sb. a nařízení vlády č. 591/2006 Sb. učinit
veškerá opatření, aby nedošlo ke škodám na výše uvedeném zařízení, na

EG.D, a.s.

Poskytování informací k
sítím
U Elektrárny 226
393 01 Pelhřimov
www.egd.cz

Miloš Dvořák
T +420-56531-4450
milos.dvorak@egd.cz

Naše značka
M18416-26131425

Sídlo společnosti:
Lidická 1873/36
Černá Pole
602 00 Brno
Společnost je zapsána
v Obchodním rejstříku
vedeném Krajským soudem
v Brně, v oddílu B, vložce 8477
IČ: 280 85 400
DIČ: CZ28085400

Číslo žádosti: 26131425

1 / 3



majetku nebo na zdraví osob elektrickým proudem, zejména tím, že zajistíte:

1. Objednání přesného vytyčení distribuční sítě (trasy kabelu) v terénu, a to nejméně 14 dnů před zahájením prací v blízkosti podzemního kabelového vedení. V případě, že nebude možné trasu kabelu bezpečně určit pomocí vytyčovacího zařízení, je investor zemních prací povinen pro jednoznačné stanovení jeho polohy provést na určených místech a v nezbytném rozsahu ruční odkrytí kabelu podle pokynů zaměstnanců EGD. **Vytyčení kabelů VN, NN zajistí Milan Plášil, tel.: 56531-442556531-4427, mail: milan.plasil@egd.cz.**
2. Provádění zemních prací v ochranném pásmu kabelového vedení výhradně klasickým ručním nářadím bez použití jakýchkoli mechanismů s nejvyšší opatrností, nebude-li provozovatelem zařízení stanoveno jinak.
3. Výkopové práce v blízkosti nadzemního vedení budou prováděny tak, aby nedošlo k narušení stability podpěrných bodů a uzemňovací soustavy nebo nebyl jinak ohrožen provoz zařízení a bezpečnost osob. Zároveň požadujeme dodržovat platná ustanovení norem ČSN EN 50 110-1, PNE 33 3302 a PNE 33 0000-6, zvláště pak minimální dovolené vzdálenosti od vedení NN.
4. Při provádění stavebních prací nesmí dojít k poškození a znepřístupnění zařízení distribuční soustavy.
5. Ohlášení jakéhokoli poškození distribučního a sdělovacího zařízení na telefonním čísle Nonstop linky EGD **800 22 55 77**.

Kontakty správců zařízení:

VN+NN:

Regionální správa, Zdeněk Kubů, tel.: 56531-4430,
mail: zdenek.kubu@egd.cz

Vyjádření má platnost do 02.08.2023.

Upozorňujeme Vás na možnou polohovou odchylku vedení v příložené situaci s informativním zákresem sítí.

Do příložené a námi orazítované situace jsme **informativně** zakreslili:

- červeně plně podzemní vedení VN
- červeně čárkovaně nadzemní vedení VN
- polygon s černým obrysem podzemní chránička
- fialově plně zrušené podzemní vedení

Při vytyčení trasy zařízení a ke všem dalším, souvisejícím jednáním

Číslo žádosti: 26131425

2 / 3

Skládka odpadů Hrádek u Pacova, výstavba III. etapy	E Dokladová část
Dokumentace pro vydání společného územního rozhodnutí a stavebního povolení	DUR+DSP



předložte, prosím, toto vyjádření.

Vyjádření nenahrazuje a neuvádí připojovací podmínky. V případě, že požadujete připojení nového odběrného místa či změnu příkonu, můžete podat žádost elektronicky na www.egd.cz.

S přátelským pozdravem

EG.D, a.s.

001

EG.D, a.s.
Lidická 1873/36, Černá Pole, 602 00 Brno

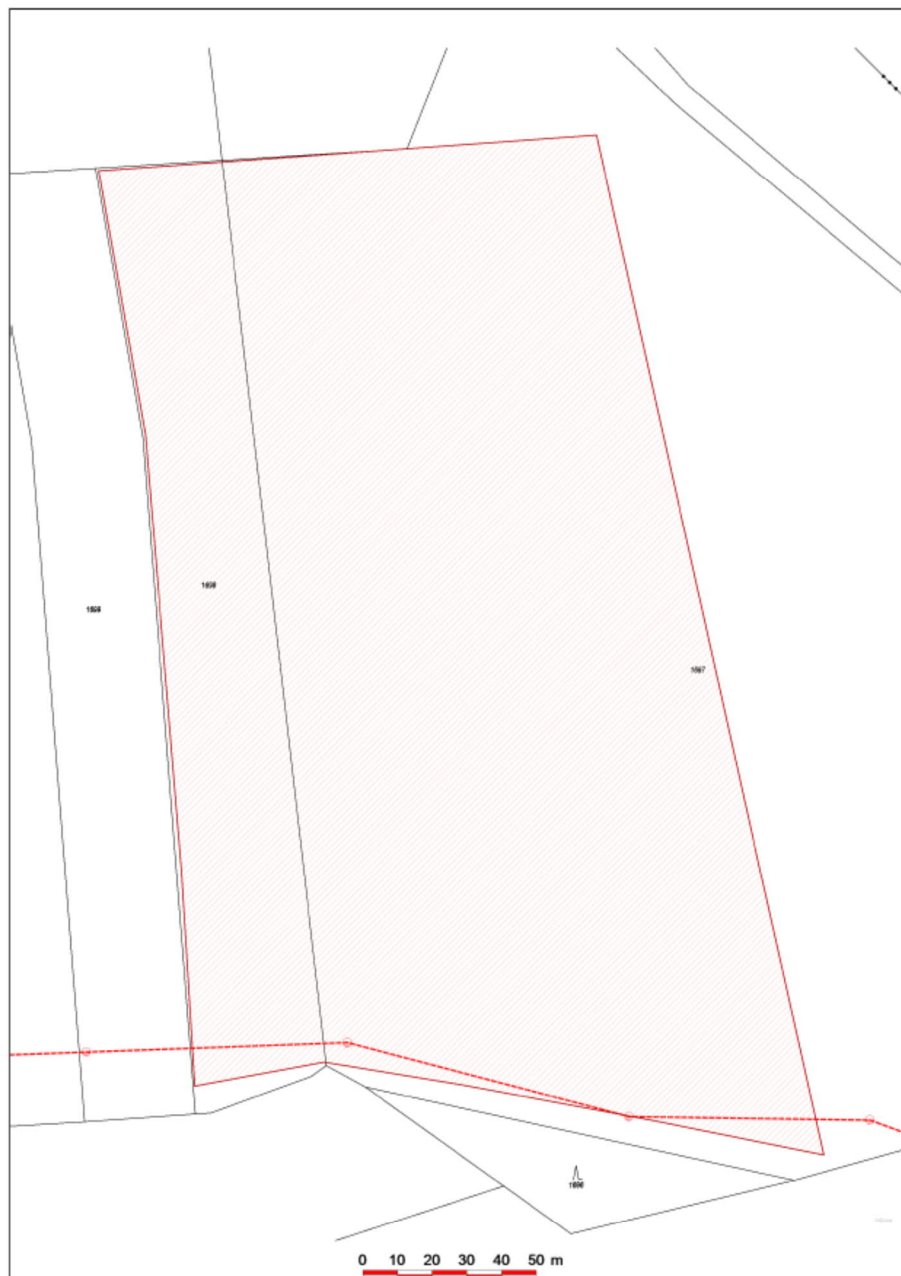
Příloha: Orazítkovaná situace s informativním zákresem sítí

Číslo žádosti: 26131425

3 / 3

Skládka odpadů Hrádek u Pacova, výstavba III. etapy	E Dokladová část
Dokumentace pro vydání společného územního rozhodnutí a stavebního povolení	DUR+DSP

Informativní zákres sítí **elektro** k žádosti 26131425



Datum 02.08.2021

eg·d

EG.D, s.r.o.
Lidická 1873/36, Černá Pole, 602 00 Brno

001

Skládka odpadů Hrádek u Pacova, výstavba III. etapy	E Dokladová část
Dokumentace pro vydání společného územního rozhodnutí a stavebního povolení	DUR+DSP

Informace o minimálních vzdálenostech a ochranných pásmech zařízení

Minimální vzdálenosti platné pro nadzemní vedení NN dle PNE 333302 (výběr)

Výška nad volným terénem: holé vodiče min. 6 m, izolované min. 5,5 m
Výška nad pozemními komunikacemi - silnice: holé vodiče min. 6 m, izolované min. 5,5 m; chodníky, cyklostezky: holé vodiče min. 5 m, izolované min. 4 m
Výška nad neschůdnou částí objektu: holé vodiče min. 0,5 m, izolované min. 0,3 m
Vzdálenost od okapů: holé vodiče min. 0,2 m, izolované min. 0,1 m
Výška nad schůdnými částmi objektu: holé vodiče min. 4 m, izolované min. 3 m
Vodorovná vzdálenost od schůdných částí objektu: holé vodiče min. 2 m, izolované min. 1 m
Minimální vzdálenosti holých vodičů od oken: nad – 1 m, vedle – 1 m, pod – 1 m, před – 2 m.
Minimální vzdálenosti holých vodičů od střešních oken: holé vodiče min. 3 m, izolované min. 2 m

Minimální vzdálenosti platné pro nadzemní vedení VN 22kV dle ČSN EN 50423-1, PNE 333301 (výběr)

Výška nad volným terénem: holé a izolované vodiče min. 6 m, slané min. 5,6 m
Výška nad pozemními komunikacemi – dálnice: min. 7 m; silnice: holé a izolované vodiče min. 6 m, slané min. 5,6 m; chodníky, cyklostezky: holé vodiče min. 6 m, izolované min. 5,6 m, slané min. 5 m
Ostatní vzdálenosti jsou uvedeny v PNE 333301.

Minimální vzdálenosti platné pro nadzemní vedení VVN 110 kV dle ČSN EN 50341-1, PNE 333300

Výška nad volným terénem a zemědělskými plochami: holé vodiče min. 6 m.
Výška nad účelovými komunikacemi: holé vodiče min. 6 m,
Výška nad silnicí: min. 7 m.

Ochranná pásma dle zákona č. 458/2000 Sb., § 46

1. Nadzemní vedení VN, VVN – je definováno jako souvislý prostor vymezený svislými rovinami vedenými po obou stranách vedení ve vodorovné vzdálenosti, měřené kolmo na vedení, která činí od krajního vodiče vedení na obě jeho strany:

pro zařízení zrealizovaná do 31.12.1994

- u venkovního vedení s napětím nad 1 kV do 35 kV včetně - 10 m
- u venkovního vedení s napětím nad 35 kV do 110 kV včetně - 15 m

pro zařízení zrealizovaná od 1.1.1995

- u vedení s napětím nad 1 kV do 35 kV včetně pro vodiče bez izolace - 7 m, pro vodiče s izolací základní - 2 m, pro závěsná kabelová vedení - 1 m
- u venkovního vedení s napětím nad 35 kV do 110 kV včetně - 12 m

2. kabelová vedení všech druhů napětí do 110 kV (včetně ovládacích, signálních, sdělovacích ve správě ECR) činí OP od krajního kabelu na každou stranu 1m

3. Elektrická stanice – je vymezeno svislými rovinami vedenými ve vodorovné vzdálenosti

pro zařízení zrealizovaná do 31.12.1994

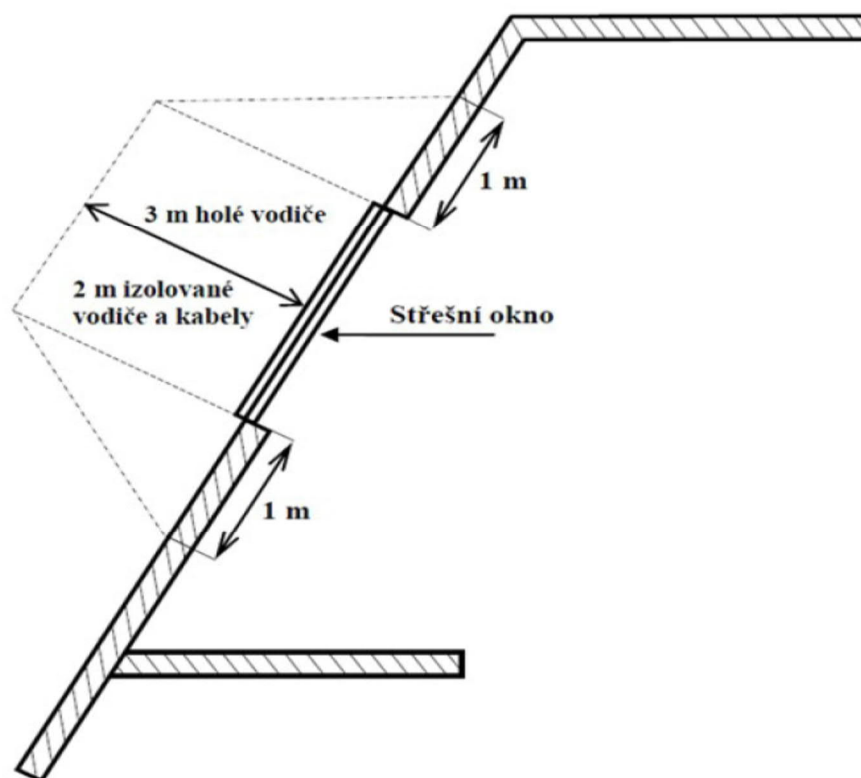
- u el.stanic s převodem napětí z úrovně nad 1 kV a menší než 52 kV na úroveň NN - 10 m
- u el. stanic s napětím větším než 52 kV 30 m kolmo na oplocenou nebo obezděnou hranici objektu stanice

pro zařízení zrealizovaná od 1.1.1995

- u venkovní stožárové el.stanice s převodem napětí z úrovně nad 1 kV a menší než 52 kV na úroveň NN - 7 m
- u kompaktních a zděných el. stanic s převodem napětí z úrovně nad 1 kV a menší než 52 kV na úroveň NN - 2 m a u vestavěných el. stanic - 1 m od obestavění
- u venkovních elektrických stanic a dále stanic s napětím větším než 52 kV v budovách 20 m od oplocení nebo od vnějšího líce obvodového zdiva

Další podmínky pro provádění činností a prací v OP kabelů jsou stanoveny ve vyjádření vystaveném EG.D, a.s., případně při vytýčení.

Skládka odpadů Hrádek u Pacova, výstavba III. etapy	E Dokladová část
Dokumentace pro vydání společného územního rozhodnutí a stavebního povolení	DUR+DSP



Skládka odpadů Hrádek u Pacova, výstavba III. etapy	E Dokladová část
Dokumentace pro vydání společného územního rozhodnutí a stavebního povolení	DUR+DSP

7 T-MOBILE CZECH REPUBLIC, A.S.



PRO SPOLEČNÉ ZÁJITKY

Vyřizuje: Dundáček Petr

E-mail: petr.dundacek@t-mobile.cz

Sweco Hydroprojekt a.s.
Zdenka Popelková
Táborská 940/31
14000 Praha

Naše značka: E39034/21

V Praze dne: 2.8.2021

Vyřádění a stanovení podmínek pro udělení souhlasu s umístěním stavby v ochranném pásmu sítě technické infrastruktury (TI) společnosti T-Mobile Czech Republic a.s.

Vydané podle § 101 ZÁKONA Č. 127/2005 Sb., o elektronických komunikacích a o změně některých souvisejících zákonů (zákon o elektronických komunikacích – dále jen ZEK), ve znění pozdějších předpisů a §161 zákona č. 183/2006 Sb., o územním plánování a stavebním řádu (stavební zákon) či dle dalších příslušných právních předpisů

Věc: Skládka odpadů Hrádek u Pacova, III. etapa skládky

Stupeň: Prověření existence sítě

Na základě předložených projektových podkladů dáváme **souhlasné stanovisko k vydání Územního souhlasu / rozhodnutí (Stavebního povolení)** a následně **souhlas s realizací stavby.**

Dle předložených dokladů nedojde ke kolizi s technickou infrastrukturou společnosti **T-Mobile Czech Republic a.s.**

Toto stanovisko má platnost 1 rok a nelze prodloužit. Po uplynutí platnosti zadejte žádost o nové stanovisko na:

<https://ochranasiti.t-mobile.cz/vyjadreni/>

T-Mobile
T-Mobile Czech Republic a.s.
Tomáčkova 2144/1
140 00 Praha 4
IČ 649 49 981, DIČ CZ64949681

Ochrana sítí
Technologický úsek

V další komunikaci nebo požadavku doplňujících dotazů, uvádějte do „Předmětu“ e-mailu vždy číslo jednací.

T-Mobile Czech Republic a.s., Tomáčkova 2144/1, 14800 Praha 4, Czech Republic, IČ: 64949681, DIČ: CZ64949681, zapsaná do OR u Městského soudu v Praze, B.3787

Skládka odpadů Hrádek u Pacova, výstavba III. etapy	E Dokladová část
Dokumentace pro vydání společného územního rozhodnutí a stavebního povolení	DUR+DSP



PRO SPOLEČNÉ ZÁJITKY

Příloha č. 1

Rekapitulace žádosti o vyjádření k existenci sítě elektronických komunikací

Číslo žádosti: E39034/21
 Název stavby /akce: Skládka odpadů Hrádek u Pacova, III. etapa skládky
 Datum podání žádosti: 2.8.2021
 Důvod žádosti: Prověření existence sítě
 Popis jiného důvodu žádosti: Územní řízení k umístění stavby, změně využití území, změně stavby
 Poznámka:

Žadatel

Firma / organizace: Sweco Hydroprojekt a.s.
 IČ: 26475081
 DIČ:
 Kontaktní osoba: Zdenka Popelková
 Adresa: Tábořská 940/31
 Město / obec: Praha
 PSČ: 14000
 Stát:
 E-mail: zdenka.popelkova@sweco.cz
 Telefonní číslo: +420602856371

Stavebník

Firma / organizace: SOMPO, a.s.
 Kontaktní osoba: Ing. Radek Lapáček
 Adresa: Svatovítské náměstí č.p.126
 Město / obec: Pelhřimov
 PSČ: 39301
 Stát:
 E-mail: lapacek@sompo.cz
 Telefonní číslo: +420724859767

Stavba

Výška nad terénem (metry): 0 m
 Projektant:
 Druh stavby: Ostatní
 Hodnota projektu:
 Měsíc zahájení stavby:
 Měsíc ukončení stavby:

Odeslání stanoviska

E-mail: zdenka.popelkova@sweco.cz

T-Mobile Czech Republic a.s., Toničkova 2144/1, 14800 Praha 4, Czech Republic, IČ: 64949681, DIČ: CZ64949681, zapsaná do OR u Městského soudu v Praze, B.3787

Skládka odpadů Hrádek u Pacova, výstavba III. etapy	E Dokladová část
Dokumentace pro vydání společného územního rozhodnutí a stavebního povolení	DUR+DSP

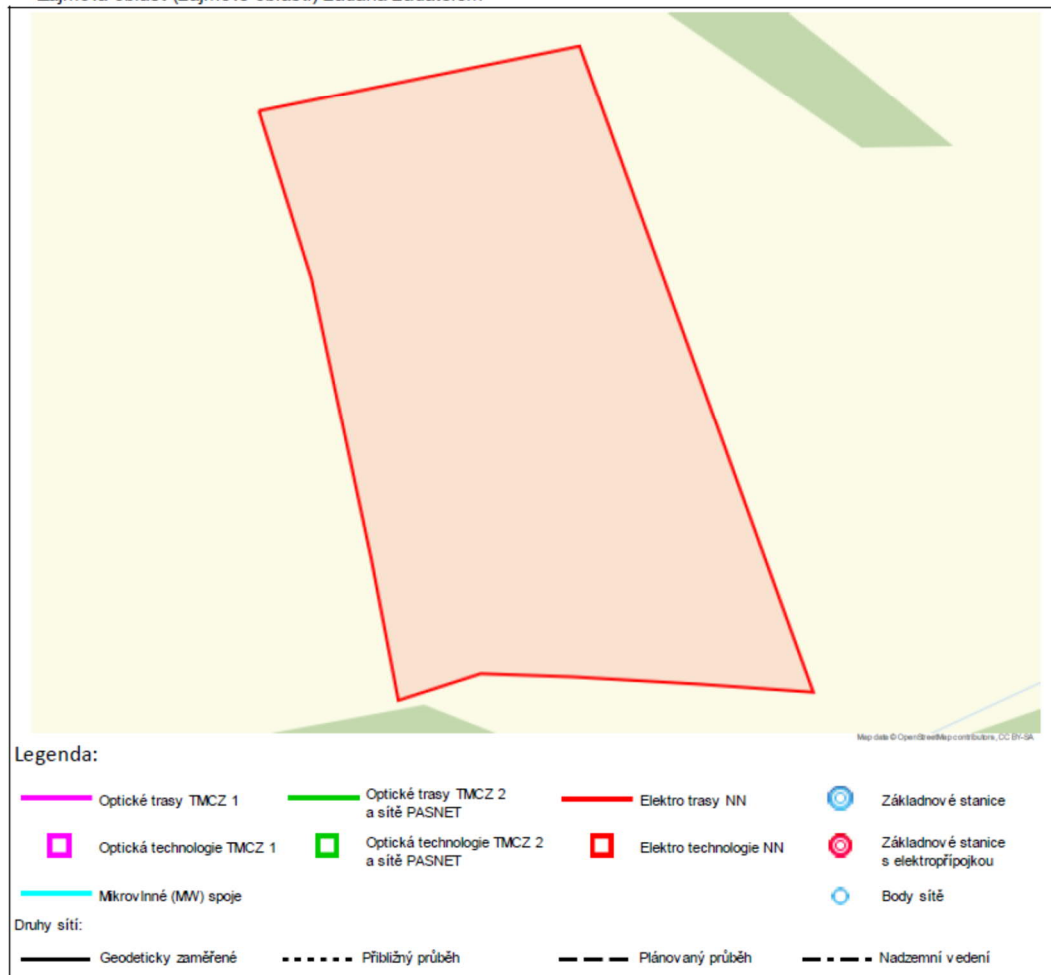


PRO SPOLEČNÉ ZÁJITKY

Příloha č. 2

Situační plánek

Zájmová oblast (zájmové oblasti) zadaná žadatelem



Geometrie zájmové oblasti (zájmových oblastí) žádosti ve formátu WKT a souřadnicovém systému S-JTSK. Zkopírováním textu lze geometrii zobrazit v jakémkoli softwaru podporujícím formát WKT.

POLYGON((-707934.71 -1114508.15,-707791.37 -1114497.76,-707725.89 -1114791.58,-707775.07 -1114781.69,-707829.84 -1114771.37,-707869.72 -1114764.82,-707907.03 -1114771.77,-707910.9 -1114708.96,-707921.22 -1114583.95,-707934.71 -1114508.15))

T-Mobile Czech Republic a.s., Tomiškova 2144/1, 14800 Praha 4, Czech Republic, IČ: 64949681, DIČ: CZ64949681, zapsaná do OR u Městského soudu v Praze, B.3787

Skládka odpadů Hrádek u Pacova, výstavba III. etapy	E Dokladová část
Dokumentace pro vydání společného územního rozhodnutí a stavebního povolení	DUR+DSP

8 VODAFONE CZECH REPUBLIC, A.S.



Sweco Hydroprojekt a.s.
Zdenka Popelková
Táborská 940/31
140 00 Praha

V Praze, 3.8.2021

Naše zn.: **MW9910179571321017**

Věc: vyjádření k žádosti k akci "**Skládka odpadů Hrádek u Pacova, III. etapa skládky**"

Společnost Vodafone Czech Republic a.s. (dále jen „Vodafone“), se sídlem Praha 5, náměstí Junkových 2, IČ: 25788001, zapsaná dne 13.8. 1999 v obchodním rejstříku vedeném Městským soudem v Praze pod spisovou značkou B.6064 a společnost Vantage Towers, s.r.o. se sídlem Závěšova 502/5, Nusle, 140 00 Praha 4, zapsaná v obchodním rejstříku vedeném u Městského soudu v Praze pod sp. zn. C 330005, IČO: 09056009, DIČ: CZ09056009 zastoupená Vodafone na základě plné moci Vám sděluje, že dle Vámi podané žádosti ze dne **2.8.2021**, která je nedílnou součástí tohoto vyjádření,

souhlasí s realizací projektu.

Ve Vámi zadaném zájmovém území a v uvedené výšce (výška stavby: 0 m, výška jeřábu: 0 m) se nenachází žádné podzemní ani nadzemní vedení.

Platnost vyjádření je **1 rok** od data vydání. Vyjádření je platné pouze v rámci předmětného projektu a pro důvod vydání vyjádření stanovený žadatelem v žádosti.

Vyjádření pozbývá platnosti uplynutím doby platnosti, změnou rozsahu zájmového území i změnou důvodu vydání vyjádření uvedeného v žádosti, to vše v závislosti na tom, která ze skutečností rozhodná pro pozbytí platnosti tohoto vyjádření nastane nejdříve. Po skončení platnosti si musíte podat novou žádost na adrese <https://www.zadostovyjadreni.cz/vodafone/>.

S pozdravem

v.z. Nora Hlásenská
Vodafone Czech Republic a.s.
náměstí Junkových 2808/2
150 00 Praha 5

Tel.: 775012847
E-mail: nora.hlasenska1@vodafone.com


Vodafone Czech Republic a.s.
náměstí Junkových 2, 155 00 Praha 5
IČO: 25788001, DIČ: CZ25788001
tel.: 776 971 111, fax: 776 971 927
-60-

Seznam příloh/přiložených souborů:
Zadost_MW9910179571321017.pdf

Strana 1/1, vyjádření k žádosti č. MW9910179571321017

Vodafone Czech Republic a.s.
Náměstí Junkových 2
155 00 Praha 5

Vodafone péče o zákazníky: 800 77 00 77
IČO: 25788001, DIČ: CZ25788001
vodafone.cz

Společnost zapsaná v obchodním rejstříku vedeném Městským soudem v Praze, oddíl B, vložka 6064.

